

... die unabhängige Hilfe bei Open Source GIS und freien Geodaten!

Was macht der Verein für wen und warum eine Unterstützung sinnvoll ist.

Software

Daten

Communities

Bildung

Öffentlichkeitsarbeit

Entwicklung

- 2000:
Gründung als GRASS Anwender Vereinigung (GAV)
- 2007:
 - Beteiligung an FOSSGIS-Konferenz
 - Adoption des FreeGIS Projekts
- 2008:
 - Ausrichter der FOSSGIS-Konferenz
 - Umbenennung in FOSSGIS e.V.
 - Deutschsprachige Vertretung der OSGeo
 - Institution zur Förderung der OSM-community

- **Förderung Freier GIS Software und Freier Geodaten**
- Bereitstellung freier GIS Software und Daten, sowie Förderung deren Verfügbarkeit
- Förderung der Bildung, des Meinungsaustauschs und der Zusammenarbeit von Anwendern, Entwicklern und Forschern
- Weiterentwicklung und Forschung an freien Informationswerken
- Sachkundige Information
- Organisation von Kongressen und allgemein zugänglichen Vorträgen
- Forschung und Diskussion über die Auswirkungen freier Informationswerke auf Gesellschaft und Wissenschaft.

- Förderung Freier GIS Software und Freier Geodaten
- **Bereitstellung freier GIS Software und Daten, sowie Förderung deren Verfügbarkeit**
- Förderung der Bildung, des Meinungsaustauschs und der Zusammenarbeit von Anwendern, Entwicklern und Forschern
- Weiterentwicklung und Forschung an freien Informationswerken
- Sachkundige Information
- Organisation von Kongressen und allgemein zugänglichen Vorträgen
- Forschung und Diskussion über die Auswirkungen freier Informationswerke auf Gesellschaft und Wissenschaft.

- Förderung Freier GIS Software und Freier Geodaten
- Bereitstellung freier GIS Software und Daten, sowie Förderung deren Verfügbarkeit
- **Förderung der Bildung, des Meinungsaustauschs und der Zusammenarbeit von Anwendern, Entwicklern und Forschern**
- Weiterentwicklung und Forschung an freien Informationswerken
- Sachkundige Information
- Organisation von Kongressen und allgemein zugänglichen Vorträgen
- Forschung und Diskussion über die Auswirkungen freier Informationswerke auf Gesellschaft und Wissenschaft.

- Förderung Freier GIS Software und Freier Geodaten
- Bereitstellung freier GIS Software und Daten, sowie Förderung deren Verfügbarkeit
- Förderung der Bildung, des Meinungsaustauschs und der Zusammenarbeit von Anwendern, Entwicklern und Forschern
- **Weiterentwicklung und Forschung an freien Informationswerken**
- Sachkundige Information
- Organisation von Kongressen und allgemein zugänglichen Vorträgen
- Forschung und Diskussion über die Auswirkungen freier Informationswerke auf Gesellschaft und Wissenschaft.

- Förderung Freier GIS Software und Freier Geodaten
- Bereitstellung freier GIS Software und Daten, sowie Förderung deren Verfügbarkeit
- Förderung der Bildung, des Meinungsaustauschs und der Zusammenarbeit von Anwendern, Entwicklern und Forschern
- Weiterentwicklung und Forschung an freien Informationswerken
- **Sachkundige Information**
- Organisation von Kongressen und allgemein zugänglichen Vorträgen
- Forschung und Diskussion über die Auswirkungen freier Informationswerke auf Gesellschaft und Wissenschaft.

- Förderung Freier GIS Software und Freier Geodaten
- Bereitstellung freier GIS Software und Daten, sowie Förderung deren Verfügbarkeit
- Förderung der Bildung, des Meinungsaustauschs und der Zusammenarbeit von Anwendern, Entwicklern und Forschern
- Weiterentwicklung und Forschung an freien Informationswerken
- Sachkundige Information
- **Organisation von Kongressen und allgemein zugänglichen Vorträgen**
- Forschung und Diskussion über die Auswirkungen freier Informationswerke auf Gesellschaft und Wissenschaft.

- Förderung Freier GIS Software und Freier Geodaten
- Bereitstellung freier GIS Software und Daten, sowie Förderung deren Verfügbarkeit
- Förderung der Bildung, des Meinungsaustauschs und der Zusammenarbeit von Anwendern, Entwicklern und Forschern
- Weiterentwicklung und Forschung an freien Informationswerken
- Sachkundige Information
- Organisation von Kongressen und allgemein zugänglichen Vorträgen
- **Forschung und Diskussion über die Auswirkungen freier Informationswerke auf Gesellschaft und Wissenschaft.**



Das FreeGIS Projekt bietet

- software overview on Free Geographic Information Systems (our web site)
- communication on developments, plans, infos on Free GIS Software and Free Geo-Data (our mailing list)



Letzte Änderungen

latest 10 changes

| | |
|--|-------------------------|
| Geometry Engine Open Source (GEOS) | bjoern 2009/03/20 |
| New Version includes PreparedGeometry operations for very fast predicate testing. Easier builds under MSVC and OpenSolaris Thread-safe CAPI option. IsValidReason added to CAPI. CascadedUnion operation for fast unions of geometry sets. Single-sided buffering operation added. Numerous bug fixes. | Details |
| Geoserver | bjoern 2009/03/11 |
| New Version. Previous was 1.7.2. Improvements and new features: Improved support for ArcSDE rasters, CSV and Excel output formats, REST configuration extension, GeoSearch extension, JDBC mosaic extension, Directory data store, Namespace filtering for capabilities requests | Details |
| Geomajas | bjoern 2009/02/27 |
| New Version. Bugfix release. Few graphical updates. Enhancements on widgets. Re-evaluated filtering mechanism, and redesigned it for the use of the geomajas complex featuremodels in combination with geotools and CQL. | Details |
| deegree | bjoern 2009/02/19 |
| New Version (was 2.1.). Changes in deegree API (new crs package, new 3D tools (View3DFile: display of 3D-Shapes, CityGML, J3DToCityGMLExporter: exports Java3D-objects to CityGML)) and deegree WFS, deegree CSW, deegree WPS. | Details |
| Mapyrus | bjoern 2009/02/19 |
| New Version (was 0.806). Add AXIS function to generate suitable values for a graph axis. Add CROSSES function from Java Topology Suite. Add '+' and '-' for incrementing and decrementing variable values. Add ability to run as a servlet. | Details |
| OpenJUMP | bjoern 2009/02/19 |
| Updates from 1.0 to 1.2. | Details |
| Hibernate Spatial | bjoern 2009/02/19 |
| New Version. Updates from 1.0-20070920 to 1.0-M2. | Details |
| GeOxygene | bjoern 2009/02/19 |
| Updates from 1.0 to 1.3. New tools (topological map, geometric tools, Delaunay's triangulation, data matching tool) and bug fixes. | Details |
| JTS | bjoern 2009/02/19 |
| New Version (was 1.9). New Website (was http://www.vividsolutions.com/jts/jtshome.htm). Performance improvements (Buffer performance), Bug Fixes and a API Change (GML I/O classes moved into the core library) | Details |
| GMT | bjoern 2009/02/19 |
| New Version (Previous was 4.3.1). License changed (Previous was GNU GPL). This release fixes several problems and adds new functionality. Add new program (greenspline) for gridding and interpolation using Green's function splines. | Details |

Startseite
Hall of Fame

FreeGIS Datenbank:
[Software](#) (349)
[Geo-Daten](#) (25)
[Dokumente](#) (19)
[Projekte](#) (10)

General Mailing List:
[Archiv](#) | [subscribe](#)
 Core-Team Mailing List:
[Archiv](#) | [subscribe](#)
 Updates Mailing List:
[Archiv](#) | [subscribe](#)

Über
[FreeGIS Projekt](#)
[Site-Design](#)
[nächste Schritte](#)

Sponsorship

 Public honoring?
 Yes No

Community
[Beteiligung](#)
[Vorschläge](#)

FreeGIS CD

FreeGIS Tutorial

Ausgänge
[Andere](#)
<http://remotesensing.org>
<http://maptools.org>
<http://opensourcegis.org>

nur für Mitarbeiter:
 Verwaltung
[Kategorien](#)
[Objekte](#)

GISLive:



Local chapter D-A-CH der OSGeo Foundation:




Messepräsenz



agit2009

SYMPOSIUM und FACHMESSE
Angewandte Geoinformatik
Salzburg, 8. bis 10. Juli





navigation

- [Main Page](#)
- [Recent changes](#)
- [Help](#)
- [Sponsoren](#)
- [Presse](#)
- [OrgaTeam](#)

search

toolbox

- [What links here](#)
- [Related changes](#)
- [Upload file](#)
- [Special pages](#)
- [Printable version](#)
- [Permanent link](#)

page discussion view source history

Log in

Main Page

Contents [hide]

- 1 [Herzlich Willkommen auf den Seiten der FOSSGIS-Konferenz](#)
- 2 [Veranstalter](#)
- 3 [Sponsoren](#)
- 4 [Weitere Informationen](#)
 - 4.1 [Unterkünfte](#)
- 5 [Archiv](#)

Herzlich Willkommen auf den Seiten der FOSSGIS-Konferenz

FOSSGIS ist die Abkürzung für **Freie und Open Source Software für Geoinformationssysteme** und ist die führende Konferenz zu diesem Thema im deutschsprachigen Raum. Die FOSSGIS 2010 findet vom **2. bis 5. März 2010** in Osnabrück statt.

Erstmalig wird es 2010 ein weitgehend eigenständiges OpenStreetMap-Programm geben, mit dem an zwei Tagen sowohl OSM-"Neulinge" als auch die bestehende Community von Mappern und Entwicklern angesprochen wird. Die FOSSGIS wird damit zu **dem** Treffpunkt für die deutschsprachige OpenStreetMap-Community.

Veranstalter

Die FOSSGIS Konferenz wird 2010 vom gemeinnützigen Verein [FOSSGIS e.V.](#) gemeinsam mit der [Open Source Geospatial Foundation \(OSGeo\)](#) und dem [Institut für Geoinformatik und Fernerkundung der Universität Osnabrück](#) veranstaltet.



Sponsoren

Die FOSSGIS-Konferenz wird durch die Unterstützung von Sponsoren ermöglicht.

Wenn Sie interessiert sind und sich gerne bei der FOSSGIS 2010 einbringen möchten, dann nehmen Sie bitte Kontakt mit uns auf, jede Unterstützung ist willkommen, sei es Redaktion, Organisation, [Sponsoring](#), Drucklegung und natürlich die Arbeit vor Ort.

Weitere Informationen





**2. bis 5. März 2010
in Osnabrück**


Vorträge

Firmenkontakte

Praxis-Workshops

...

Social Event



deegree

Mapbender
Geoportal Framework



GeoServer

MAPSERVER

GeoNetwork
OpenSource



Regionale Stammtische:

- Großraum Berlin/Potsdam
- Freiburg / Südwest
- Hannover
- Köln – Bonn / West
- Virtueller Stammtisch im IRC

Entwickler- und Communitytreffen:

- 12.04.2009: Mapbender und QGIS Entwicklertreffen
- 26.08.2009: OSGeo Code Sprint
- ...



News • Karte • FAQ • Wiki • Community • Aktionen • Events • Kontakt



Die freie Wiki-Weltkarte

Fragen und Antworten

- Was ist OpenStreetMap?
- Wie kann ich mitmachen?
- Wie kann ich die Daten nutzen?
- Wie ist das mit der Lizenz?
- Wie vollständig sind die Daten?

Mehr...

Community

- Wiki • Mailinglisten • Foren
- IRC • Lokale Gruppen • Mapping Parties

Aktionen

GPS-Geräte zum Ausleihen für OSM-Aktionen. Mehr...

OSM-Prospekte zum Verteilen. Mehr...


OSM-Fan-Artikel. Mehr...

Lokale Gruppen: AB • AC • B • BS • DD • DN • DO • E • ES • F • GI • G6 • H • HH • HL • HN • HRO • K • KA • LG • M • NFE • ODW • OWL • PF • PIR • S • SHA • SI • TBB • WES • WÜ • ZI

Fehler in der Karte? Selbst korrigieren (Anleitung) oder hier melden.



OpenStreetMap-Buch



www.openstreetmap.info

Schaufenster



Ein Blick in die OpenStreetMap-Welt



→ Filme für Einsteiger →



Der FOSSGIS e.V. betreibt diese Webseiten mit der und für die OSM-Community.

News

Dortmunder Straßen komplett erfasst
 9. August 2009 Die letzte fehlende Straße wurde in Dortmund in einer kleinen Mappingparty erfasst. Mehr...

Neuigkeiten beim Potlatch
 14. Juli 2009 Wer jetzt auf den "Bearbeiten"-Reiter klickt, wird vielleicht überrascht werden: Der unter Flash im Browser laufende

Events

2010 FOSS GIS Die deutsche OpenStreetMap-Konferenz:
FOSSGIS 2010
 2. bis 5. März 2010
 Osnabrück

→ Alle weltweiten Events im Wiki

Warum Mitglied werden?

- Aktive Communities fördern
- Freie Software und Freie Geodaten unterstützen

Um
die Fähigkeiten
der Menschen
zu fördern

- Wieviel?
 - 30 bzw. 100 EUR
- Wer?
 - Einzelpersonen
 - Firmen, Institutionen
- Wie?
 - Anmeldeformular ausfüllen
 - Direkt abgeben am Stand oder per Fax oder Brief

Homepages:

- <http://www.fossgis.de>
- <http://www.fossgis.de/wiki>

- Email: info@fossgis.de
- Mailingliste: fossgis-talk-liste@fossgis.de

- IRC: [irc.freenode.net](irc://irc.freenode.net/#fossgis) - #fossgis | #osgeo