




Einverständniserklärung zur Aufzeichnung und Veröffentlichung Ihres Konferenzbeitrages auf der FOSSGIS 2018 in Bonn.

Mit ihrer Unterschrift willigen sie in das Streaming und die Aufzeichnung Ihres Konferenzbeitrags ein. Aufgezeichnet werden Vortrag und Vortragsfolien. Außerdem stellen Sie die Folien der gezeigten Präsentation als Datei zur Verfügung.

Die oben genannten Elemente des Konferenzbeitrags werden von Ihnen (Lizenzgeber/in) unter der Lizenz CC BY 3.0 DE  zur Verfügung gestellt. In Ihrem Konferenzbeitrag enthaltenes Material, das unter einer abweichenden freien oder offenen Lizenz steht und entsprechend gekennzeichnet ist, wird entsprechend dieser abweichenden Lizenz bereitgestellt.

Sie erklären, dass diese Vereinbarung keine Rechte Dritter (Urheberrechte, Persönlichkeitsrechte, etc.) verletzt..


Eröffnungsveranstaltung (Wolfgang-Paul-Hörsaal)

21.03.2018	Titel/Vortragender	Name und Unterschrift des Lizenzgebers	Kommentar
13:00	Marco Lechner (FOSSGIS e.V.)		
13:25	Andre Caffier - Erfahrungen und Aussichten bei OpenNRW		
13:50	Marc Vloemans - OSGeo, LocationTech und Open Source als Business Model		
14:15	Jörg Thomsen - Private Open Data		
14:20	Karina Krampf - Geodaten mit LightOnEurope intuitiv erkunden		
14:25	Till Adams - Think Big: der FOSSGIS e.V. als Großkonzern		



Einverständniserklärung zur Aufzeichnung und Veröffentlichung Ihres Konferenzbeitrages auf der FOSSGIS 2018 in Bonn.

Mit ihrer Unterschrift willigen sie in das Streaming und die Aufzeichnung Ihres Konferenzbeitrags ein. Aufgezeichnet werden Vortrag und Vortragsfolien. Außerdem stellen Sie die Folien der gezeigten Präsentation als Datei zur Verfügung.

Die oben genannten Elemente des Konferenzbeitrags werden von Ihnen (Lizenzgeber/in) unter der Lizenz CC BY 3.0 DE  zur Verfügung gestellt. In Ihrem Konferenzbeitrag enthaltenes Material, das unter einer abweichenden freien oder offenen Lizenz steht und entsprechend gekennzeichnet ist, wird entsprechend dieser abweichenden Lizenz bereitgestellt.

Sie erklären, dass diese Vereinbarung keine Rechte Dritter (Urheberrechte, Persönlichkeitsrechte, etc.) verletzt..


Preconf (Hörsaal II - Geozentrum)

21.03.2018	Titel/Vortragender	Name und Unterschrift des Lizenzgebers	Kommentar
10:30	<p>Marco Lechner</p> <p>Astrid Emde</p> <p>Till Adams</p> <p>Dominik Helle</p> <p>Was sind "Open" Source, Data und Standards - und wie funktioniert das?</p>		



Einverständniserklärung zur Aufzeichnung und Veröffentlichung Ihres Konferenzbeitrages auf der FOSSGIS 2018 in Bonn.

Mit ihrer Unterschrift willigen sie in das Streaming und die Aufzeichnung Ihres Konferenzbeitrags ein. Aufgezeichnet werden Vortrag und Vortragsfolien. Außerdem stellen Sie die Folien der gezeigten Präsentation als Datei zur Verfügung.

Die oben genannten Elemente des Konferenzbeitrags werden von Ihnen (Lizenzgeber/in) unter der Lizenz CC BY 3.0 DE  zur Verfügung gestellt. In Ihrem Konferenzbeitrag enthaltenes Material, das unter einer abweichenden freien oder offenen Lizenz steht und entsprechend gekennzeichnet ist, wird entsprechend dieser abweichenden Lizenz bereitgestellt.

Sie erklären, dass diese Vereinbarung keine Rechte Dritter (Urheberrechte, Persönlichkeitsrechte, etc.) verletzt..


Vorträge (Alfred-Philippson-Hörsaal)

21.03.2018	Titel/Vortragender	Name und Unterschrift des Lizenzgebers	Kommentar
15:00	Markus Neteler - Neues aus dem GRASS GIS Projekt: Version 7.4.0		
15:35	Marc Jansen Andreas Hocevar - OpenLayers		
16:10	Pirmin Kalberer - QGIS Web Client 2		
17:05	Nils Bühner- Neuerungen im GeoServer		
17:40	Sven Böhme - Idproxy - Geodaten für Jedermann		
18:15	Axel Schaefer - Good news everyone: Another delivery of Mapbender		



Einverständniserklärung zur Aufzeichnung und Veröffentlichung Ihres Konferenzbeitrages auf der FOSSGIS 2018 in Bonn.

Mit ihrer Unterschrift willigen sie in das Streaming und die Aufzeichnung Ihres Konferenzbeitrags ein. Aufgezeichnet werden Vortrag und Vortragsfolien. Außerdem stellen Sie die Folien der gezeigten Präsentation als Datei zur Verfügung.

Die oben genannten Elemente des Konferenzbeitrags werden von Ihnen (Lizenzgeber/in) unter der Lizenz CC BY 3.0 DE  zur Verfügung gestellt. In Ihrem Konferenzbeitrag enthaltenes Material, das unter einer abweichenden freien oder offenen Lizenz steht und entsprechend gekennzeichnet ist, wird entsprechend dieser abweichenden Lizenz bereitgestellt.

Sie erklären, dass diese Vereinbarung keine Rechte Dritter (Urheberrechte, Persönlichkeitsrechte, etc.) verletzt..


Vorträge (Alfred-Philippson-Hörsaal)

22.03.2018	Titel/Vortragender	Name und Unterschrift des Lizenzgebers	Kommentar
9:00	Otto Dassau- GBD Web Suite		
9:35	Peter Lanz - Katastrophenhilfe für die zivile Seenotrettung im Mittelmeer		
9:40	Julian Psotta - Openrouteservice für die Routenplanung		
9:45	Stefan Eberlein - OpenStreetMap-Extrakte als Service in nahezu "Real-Time"		
9:50	Marcel Belledin - Luftdaten für die Stadt - OpenAir Cologne		
10:10	Stephan Herritsch und Arne Schubert - YAGA		
11:05	Katrin Hannemann - Erstellung individueller Symbole in Inkscape für die Verwendung in QGIS		
11:40	Peter Gipper - Entwicklung von Plug-Ins für QGIS 3 - Eine Einführung		
12:15	Marco Lechner - Fortgeschrittene OpenLayers-Overlays im BfS Web-Client		



Einverständniserklärung zur Aufzeichnung und Veröffentlichung Ihres Konferenzbeitrages auf der FOSSGIS 2018 in Bonn.

Mit ihrer Unterschrift willigen sie in das Streaming und die Aufzeichnung Ihres Konferenzbeitrags ein. Aufgezeichnet werden Vortrag und Vortragsfolien. Außerdem stellen Sie die Folien der gezeigten Präsentation als Datei zur Verfügung.

Die oben genannten Elemente des Konferenzbeitrags werden von Ihnen (Lizenzgeber/in) unter der Lizenz CC BY 3.0 DE  zur Verfügung gestellt. In Ihrem Konferenzbeitrag enthaltenes Material, das unter einer abweichenden freien oder offenen Lizenz steht und entsprechend gekennzeichnet ist, wird entsprechend dieser abweichenden Lizenz bereitgestellt.

Sie erklären, dass diese Vereinbarung keine Rechte Dritter (Urheberrechte, Persönlichkeitsrechte, etc.) verletzt..


Vorträge (Alfred-Philippson-Hörsaal)

22.03.2018	Titel/Vortragender	Name und Unterschrift des Lizenzgebers	Kommentar
13:40	Felix Kunde- PostGIS v2+		
14:15	Pirmin Kalberer - GeoPackage als Arbeits- und Austauschformat		
14:50	Felix Kunde - Kompakte Datenbankschemata für GML Application Schemas		
15:45	Hans-Jörg Stark - OpenDroneMap - Lessons Learnt		
15:50	Johannes Kröger - 5-Minuten-Kartografie-Rezepte aus der QGIS-Trickkiste		
15:55	Arne Schubert - Why is spatial not mime?		
16:00	Christian Mayer - WebMapping, aber mit Style!		
16:20	Johannes Kröger - Karten aus QGIS ins Buch, Web oder auf die Leinwand		
16:55	Marco Hugentobler - Datenqualität sicherstellen mit QGIS		
17:30	Klaus Mithöfer - Geometrie- und Topologiefehler finden und korrigieren		



Einverständniserklärung zur Aufzeichnung und Veröffentlichung Ihres Konferenzbeitrages auf der FOSSGIS 2018 in Bonn.

Mit ihrer Unterschrift willigen sie in das Streaming und die Aufzeichnung Ihres Konferenzbeitrags ein. Aufgezeichnet werden Vortrag und Vortragsfolien. Außerdem stellen Sie die Folien der gezeigten Präsentation als Datei zur Verfügung.

Die oben genannten Elemente des Konferenzbeitrags werden von Ihnen (Lizenzgeber/in) unter der Lizenz CC BY 3.0 DE  zur Verfügung gestellt. In Ihrem Konferenzbeitrag enthaltenes Material, das unter einer abweichenden freien oder offenen Lizenz steht und entsprechend gekennzeichnet ist, wird entsprechend dieser abweichenden Lizenz bereitgestellt.

Sie erklären, dass diese Vereinbarung keine Rechte Dritter (Urheberrechte, Persönlichkeitsrechte, etc.) verletzt..


Vorträge (Alfred-Philippson-Hörsaal)

23.03.2018	Titel/Vortragender	Name und Unterschrift des Lizenzgebers	Kommentar
9:00	Axel Schaefer - Neues in Metador, kurz vor der finalen Version		
9:35	Felix Kunde - Von Mobilitätsdiensten, Datenplattformen und Handwerkern		
10:10	Marco Pochert - GeoNetwork als Konfigurationsoberfläche eines dynamischen Geoportals		
11:05	Jörg Thomsen - GISInfoService		
11:40	Till Adams - QGIS, GeoServer und SHOGun im Zusammenspiel		
12:15	Johannes Weskamm - Karten gestalten im GeoServer: SLD, CSS und MBStyles		
13:40	Stefan Kütke - OpenLayers 4 R		
14:15	Daniel Koch - React meets OpenLayers		
14:50	Rouven - Bereitstellung eines Web Services von globalen, kontinuierlich einfließenden Satellitendaten hoher Auflösung am Beispiel von Sentinel-2		
15:30 - Abschlussveranstaltung		



Einverständniserklärung zur Aufzeichnung und Veröffentlichung Ihres Konferenzbeitrages auf der FOSSGIS 2018 in Bonn.

Mit ihrer Unterschrift willigen sie in das Streaming und die Aufzeichnung Ihres Konferenzbeitrags ein. Aufgezeichnet werden Vortrag und Vortragsfolien. Außerdem stellen Sie die Folien der gezeigten Präsentation als Datei zur Verfügung.

Die oben genannten Elemente des Konferenzbeitrags werden von Ihnen (Lizenzgeber/in) unter der Lizenz CC BY 3.0 DE  zur Verfügung gestellt. In Ihrem Konferenzbeitrag enthaltenes Material, das unter einer abweichenden freien oder offenen Lizenz steht und entsprechend gekennzeichnet ist, wird entsprechend dieser abweichenden Lizenz bereitgestellt.

Sie erklären, dass diese Vereinbarung keine Rechte Dritter (Urheberrechte, Persönlichkeitsrechte, etc.) verletzt..


Vorträge (Hörsaal II - Geozentrum)

21.03.2018	Titel/Vortragender	Name und Unterschrift des Lizenzgebers	Kommentar
15:00	Bernhard Ströbl - XPlanung 5.0 in QGIS		
15:35	Dirk Stenger – Datenaustausch in der Bauleitplanung effizienter gestalten mit XPlanung und INSPIRE PLU		
16:10	David Arndt - Radroutenspeicher Metropole Ruhr		
17:05	Clemens Rudert - pyramid_oereb		
17:40	Claas Leiner - ALKIS kompakt mit SpatialLite		
18:15	Emmanuel Belo - geOrchestra		



Einverständniserklärung zur Aufzeichnung und Veröffentlichung Ihres Konferenzbeitrages auf der FOSSGIS 2018 in Bonn.

Mit ihrer Unterschrift willigen sie in das Streaming und die Aufzeichnung Ihres Konferenzbeitrags ein. Aufgezeichnet werden Vortrag und Vortragsfolien. Außerdem stellen Sie die Folien der gezeigten Präsentation als Datei zur Verfügung.

Die oben genannten Elemente des Konferenzbeitrags werden von Ihnen (Lizenzgeber/in) unter der Lizenz CC BY 3.0 DE  zur Verfügung gestellt. In Ihrem Konferenzbeitrag enthaltenes Material, das unter einer abweichenden freien oder offenen Lizenz steht und entsprechend gekennzeichnet ist, wird entsprechend dieser abweichenden Lizenz bereitgestellt.

Sie erklären, dass diese Vereinbarung keine Rechte Dritter (Urheberrechte, Persönlichkeitsrechte, etc.) verletzt..


Vorträge (Hörsaal II - Geozentrum)

22.03.2018	Titel/Vortragender	Name und Unterschrift des Lizenzgebers	Kommentar
9:00	Jörg Thomsen - Wie kommt der Schwimmbagger ins WebGIS		
9:40	Thomas Schüttenberg - Jetzt in Ihrem QGIS: ISYBAU XML-Abwasserdaten		
10:10	Jörg Höttges - QKan - QGIS Plugins zur Aufbereitung von Kanalnetzdaten für Simulationen		
11:05	Stefan Kütke - Dockerize stuff		
11:40	Volker Mische - Noise		
12:15	Pirmin Kalberer - Styling und Publikation von Vektor-Tiles		
13:40	Numa Gremling - Webmapping und Geoverarbeitung: Turf.js		
14:15	Christian Mayer - Wegue - WebGIS-Anwendungen mit OpenLayers und Vue.js		
14:50	Christian Mayer Marc Jansen Adult.js - JavaScript ist erwachsen geworden!		
15:45	Frederik Ramm - Lügen mit Statistik, OpenStreetMap-Edition		
16:20	Coderwelsch - Master Portal		
16:55	Martin Dresen - BKG WebMap – ein OpenLayers 4 Framework Webkarten		
17:30	Armin Retterath - INSPIRE Downloaddienste		



Einverständniserklärung zur Aufzeichnung und Veröffentlichung Ihres Konferenzbeitrages auf der FOSSGIS 2018 in Bonn.

Mit ihrer Unterschrift willigen sie in das Streaming und die Aufzeichnung Ihres Konferenzbeitrags ein. Aufgezeichnet werden Vortrag und Vortragsfolien. Außerdem stellen Sie die Folien der gezeigten Präsentation als Datei zur Verfügung.

Die oben genannten Elemente des Konferenzbeitrags werden von Ihnen (Lizenzgeber/in) unter der Lizenz CC BY 3.0 DE  zur Verfügung gestellt. In Ihrem Konferenzbeitrag enthaltenes Material, das unter einer abweichenden freien oder offenen Lizenz steht und entsprechend gekennzeichnet ist, wird entsprechend dieser abweichenden Lizenz bereitgestellt.

Sie erklären, dass diese Vereinbarung keine Rechte Dritter (Urheberrechte, Persönlichkeitsrechte, etc.) verletzt..


Vorträge (Hörsaal II - Geozentrum)

23.03.2018	Titel/Vortragender	Name und Unterschrift des Lizenzgebers	Kommentar
9:00	Tobias Werner - Einsatz von SpatialLite auf teilautonomen Unterwasserfahrzeugen		
9:35	Stefan Blumentrath - Der Nordische Süßwasser Atlas (NOFA)		
10:10	Niny Zamora - The landslide map of Bogota updating		
11:05	Athina Trakas - Tech trends und Neues aus dem OGC		
11:40	Dirk Stenger – TEAM Engine - Eine Validierungs-Engine für OGC Geodienste und -formate - Wie kann ich von diesem Tool profitieren?		
12:15	Torsten Friebe - Aktuelles aus dem deegree Projekt		



Einverständniserklärung zur Aufzeichnung und Veröffentlichung Ihres Konferenzbeitrages auf der FOSSGIS 2018 in Bonn.

Mit ihrer Unterschrift willigen sie in das Streaming und die Aufzeichnung Ihres Konferenzbeitrags ein. Aufgezeichnet werden Vortrag und Vortragsfolien. Außerdem stellen Sie die Folien der gezeigten Präsentation als Datei zur Verfügung.

Die oben genannten Elemente des Konferenzbeitrags werden von Ihnen (Lizenzgeber/in) unter der Lizenz CC BY 3.0 DE  zur Verfügung gestellt. In Ihrem Konferenzbeitrag enthaltenes Material, das unter einer abweichenden freien oder offenen Lizenz steht und entsprechend gekennzeichnet ist, wird entsprechend dieser abweichenden Lizenz bereitgestellt.

Sie erklären, dass diese Vereinbarung keine Rechte Dritter (Urheberrechte, Persönlichkeitsrechte, etc.) verletzt..


Vorträge (Hörsaal IV - Geozentrum)

21.03.2018	Titel/Vortragender	Name und Unterschrift des Lizenzgebers	Kommentar
15:00	Till Adams - Wir reden doch alle Standard - oder etwa nicht?		
15:35	Armin Retterath - WMS Time Dimension		
16:10	Just van den Broecke - GeoHealthCheck		
17:05	Markus Neteler - OpenNRW und Open Source: Verarbeitung von Open (Geo-)Data aus NRW mit Open Source Tools		
17:40	Sebastian Goerke - OpenMetaData		
18:15	Martin Over - OpenDEM Europe		



Einverständniserklärung zur Aufzeichnung und Veröffentlichung Ihres Konferenzbeitrages auf der FOSSGIS 2018 in Bonn.

Mit ihrer Unterschrift willigen sie in das Streaming und die Aufzeichnung Ihres Konferenzbeitrags ein. Aufgezeichnet werden Vortrag und Vortragsfolien. Außerdem stellen Sie die Folien der gezeigten Präsentation als Datei zur Verfügung.

Die oben genannten Elemente des Konferenzbeitrags werden von Ihnen (Lizenzgeber/in) unter der Lizenz CC BY 3.0 DE  zur Verfügung gestellt. In Ihrem Konferenzbeitrag enthaltenes Material, das unter einer abweichenden freien oder offenen Lizenz steht und entsprechend gekennzeichnet ist, wird entsprechend dieser abweichenden Lizenz bereitgestellt.

Sie erklären, dass diese Vereinbarung keine Rechte Dritter (Urheberrechte, Persönlichkeitsrechte, etc.) verletzt..


Vorträge (Hörsaal IV - Geozentrum)

22.03.2018	Titel/Vortragender	Name und Unterschrift des Lizenzgebers	Kommentar
9:00	Andreas Krumtung - Open Innovation-Ansatz für offene Daten der öff. Verw.		
9:35	Christian Strobl - CODE-DE - der nat. Zugang zu Copernicus-Daten für D.		
10:10	Thomas Eiling - Refaktorisieren oder grüne Wiese?		
11:05	Hartmut Holzgraefe - OSM Daten zu Papier bringen		
11:40	Jan Marsch Tobias Knerr - 3D Model Repository - Von der Parkbank bis zur Burg		
12:15	Tobias Knerr - 3D: Mehr als Gebäude		
13:40	Raffael - Open Data im ÖPNV		
14:15	Christoph Hormann - Darstellungsorient. Generalisiere. offener Geodaten		
14:50	Thomas Skowron - Pipelinebasierte Erzeugung von Karten		
15:45	Dr. Arndt Brenschede - Energieeffizientes PKW Routing mit OpenStreetMap		
16:20	Michael Reichert - Eisenbahnrouting mit GraphHopper		
16:55	Hartmut Holzgraefe - OSM Daten mit Mapnik und Python rendern		
17:30	Petr Pridal - OpenMapTiles		



Einverständniserklärung zur Aufzeichnung und Veröffentlichung Ihres Konferenzbeitrages auf der FOSSGIS 2018 in Bonn.

Mit ihrer Unterschrift willigen sie in das Streaming und die Aufzeichnung Ihres Konferenzbeitrags ein. Aufgezeichnet werden Vortrag und Vortragsfolien. Außerdem stellen Sie die Folien der gezeigten Präsentation als Datei zur Verfügung.

Die oben genannten Elemente des Konferenzbeitrags werden von Ihnen (Lizenzgeber/in) unter der Lizenz CC BY 3.0 DE  zur Verfügung gestellt. In Ihrem Konferenzbeitrag enthaltenes Material, das unter einer abweichenden freien oder offenen Lizenz steht und entsprechend gekennzeichnet ist, wird entsprechend dieser abweichenden Lizenz bereitgestellt.

Sie erklären, dass diese Vereinbarung keine Rechte Dritter (Urheberrechte, Persönlichkeitsrechte, etc.) verletzt..

Vorträge (Hörsaal IV - Geozentrum)

23.03.2018	Titel/Vortragender	Name und Unterschrift des Lizenzgebers	Kommentar
9:00	Daniel Karla - Geschwindigkeitsoptimierter Ansatz zur Analyse der ärztlichen Versorgungsqualität		
9:35	Heinrich Loreih - Spielbasierte Ansätze in der Geodatenerfassung		
10:10	Christian Bittner - OpenStreetMap in Israel und Palästina – zwei ungleiche Geschichten		
11:05	Pascal Neis Hans-Jörg Stark Eine konfigurierbare Karte mit Verbotszonen für Drohnenflieger auf Basis von OpenStreetMap Daten		
11:40	Roland Olbricht (drolbr) - Freies Undo in OSM		
12:15	Christopher Lorenz - Gut gemeint - Schlecht umgesetzt		

