



Gebäude08




Legende

-  Tische
-  Stühle
-  Stehtische
-  Poster
-  Stellwände
-  Catering
-  Gebäude/Räume

- Anordnung Projekte
- 1 - OSGeo/FOSSGIS/OSM
 - 2 - OpenSeaMap
 - 3 - GRASS/QGIS
 - 4 - Look and Listen Map
 - 5 - OpenJUMP
 - 6 - gvSIG CE/SEXTANTE

0 1 2 4 Meter



Eingang