

PostGIS Workshop

Einführung in Geodatenbanken mit PostGIS

03.03.2010, FOSSGIS 2010, Osnabrück

Über die Referenten

- Stephan Holl,
 - Intevation GmbH
 - stephan.holl@intevation.de
 - <http://www.intevation.de/geospatial>

- Harald Schwenk,
 - agentur geoinfo
 - harald.schwenk@agentur-geoinfo.de
 - <http://www.agentur-geoinfo.de>

PostgreSQL

- RDBMS der zweiten Generation
- Michael Stonebraker
UC Berkeley
 - Forschung Datenbanken
 - Ingres, 1977-1985
 - Untersuchung und Bestätigung relationaler Konzepte
 - Postgres, 1986-1994
 - Erweiterungen und Verbesserungen

PostgreSQL

- 1986-1994: Postgres
 - Forschungsprojekt
- 1995: Postgres95
 - SQL Support
- 1996-2000: PostgreSQL 6.0-7.0
 - Freie Software Projekt, MVCC, Stabilität, Performanz
- 2001-2005: PostgreSQL 7.0-8.0
 - SQL92, Komplexes SQL, Schemata, Optimizer, Win32
- Ende 2006: PostgreSQL 8.2
- Feb. 2008: PostgreSQL 8.3
- Jun. 2009: PostgreSQL 8.4

PostgreSQL

- Features
 - AKID (**A**tomar, **K**onsistent, **I**soliert, **D**auerhaft)
 - SQL 92, Query Optimizer
 - Volltext-Suche
 - Seperation, Replikation
 - Hot-Backup, Write-ahead Logs / PITR
 - Stored Procedures
 - Trigger / Rules
- Freie Software: BSD

PostGIS: Geschichte

- 2001:
 - SFSQL als Designgrundlage
 - Anbindung UMN MapServer
- 2002:
 - Verbesserte Basisfunktionen, Index
- 2003 - 2005:
 - GEOS-Anbindung
 - Lightweight Geometries
 - PostGIS 1.0.0
- 2006: OpenGIS SFSQL compliance
- 2007: CurveTypes

PostGIS Installation GNU/Linux

- Distributionen liefern Pakete für PostgreSQL
- Ab PostGIS 1.1.0 vereinfachte Installation:
 - Vorbedingungen:
 - PostgreSQL Laufzeitsystem
 - PostgreSQL Entwicklungspaket
 - PostGIS Quellen
 - Installieren:
 - ./configure [weitere Optionen]
 - make
 - make install
- Ab PostGIS 1.5.0 Geometry-Types

Einrichtung einer Datenbank

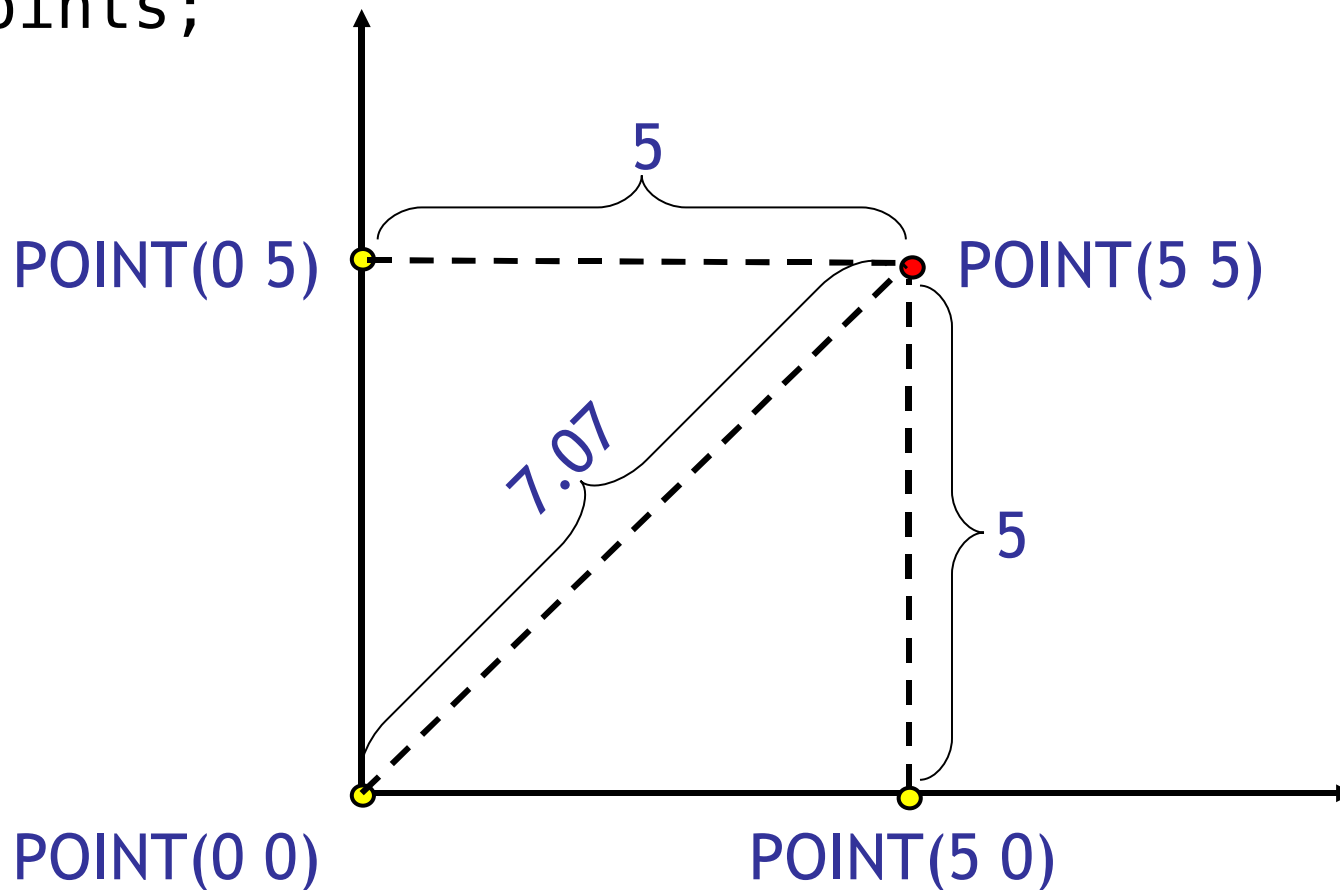
- `createdb <datenbankname>`
- `createlang plpgsql <datenbankname>`
- `psql -f lwpostgis.sql <datenbankname>`
- `psql -f spatial_ref_sys.sql
<datenbankname>`

Einfache Abfragen

```
create table points (pt geometry, name varchar);
insert into points values
    ('POINT(0 0)', 'Ursprung');
insert into points values
    ('POINT(5 0)', 'X-Achse');
insert into points values
    ('POINT(0 5)', 'Y-Achse');
select name, st_AsText(pt),
    st_Distance(pt, 'POINT(5 5)') from points;
```

Einfache Abfragen

```
SELECT name, st_AsText(pt),  
       st_Distance(pt, 'POINT(5 5)') from  
points;
```



PostGIS Geometrietypen

1. Punkte

2. Linien

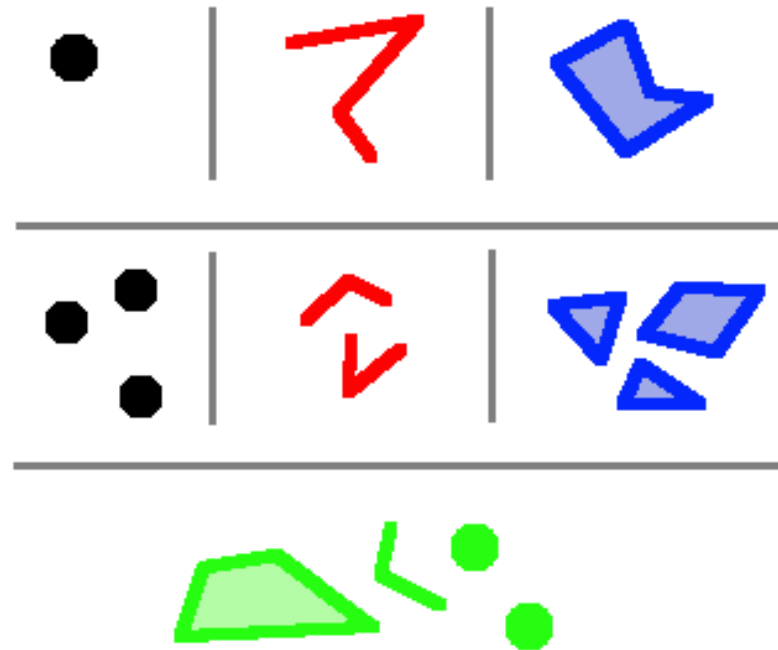
3. Polygone

4. MultiPunkte

5. MultiLinien

6. MultiPolygone

7. Kollektionen



Ab 1.2.x: Kurventypen, zunächst nur Speicherung,
keine Operationen!

PostGIS Geometrietypen I

- POINT(5 5)
- LINESTRING(0 5, 5 0);
- POLYGON((0 0, 2 0, 0 2, 0 0))
- MULTIPOINT((5 3), (2 5));
- MULTILINESTRING ...
- MULTIPOLYGON ...
- GEOMETRYCOLLECTION(
 POINT(...),
 LINESTRING(...), ...
)

PostGIS Geometrietypen II

- CIRCULARSTRING(0 0,1 1,1 0)
- COMPOUNDCURVE(CIRCULARSTRING(0 0,1 1,1 0),1 0,0 1))
- CURVEPOLYGON(CIRCULARSTRING(0 0,4 0,4 4,0 4,0 0),(1 1,3 3,3 1,1 1))
- MULTICURVE((0 0,5 5),CIRCULARSTRING(4 0,4 4,8 4))
- MULTISURFACE(CURVEPOLYGON(CIRCULARSTRING()))

Compound Curves in Curve Polygon ist noch nicht unterstützt!

OGC Standards

- Tabelle `spatial_ref_sys`:

Spalte	Typ	Attribute
<code>srid</code>	<code>integer</code>	<code>not null</code>
<code>auth_name</code>	<code>character varying(256)</code>	
<code>auth_srid</code>	<code>integer</code>	
<code>srttext</code>	<code>character varying(2048)</code>	
<code>proj4text</code>	<code>character varying(2048)</code>	

- `SRID=4326;POINT(52.8 8.4)`

OGC Standards

- Tabelle `geometry_columns`:

Spalte	Typ	Attribute
<code>f_table_catalog</code>	<code>character varying(256)</code>	<code>not null</code>
<code>f_table_schema</code>	<code>character varying(256)</code>	<code>not null</code>
<code>f_table_name</code>	<code>character varying(256)</code>	<code>not null</code>
<code>f_geometry_column</code>	<code>character varying(256)</code>	<code>not null</code>
<code>coord_dimension</code>	<code>integer</code>	<code>not null</code>
<code>srid</code>	<code>integer</code>	<code>not null</code>
<code>type</code>	<code>character varying(30)</code>	<code>not null</code>

- Funktion `AddGeometryColumns`:

```
AddGeometryColumn(<schema_name>, <tabellen_name>,  
                  <spalten_name>, <srid>, <type>  
                  <dimension>)
```

- Ohne `<schema_name>` aktuelles Schema

```
SELECT AddGeometryColumn('roads', 'geom', 423, 'LINESTRING', 2);
```

OGC Standards

- Validierung der Geometrien
 - Simple Feature beschränkt Varianten
 - PostGIS Funktion:
 - `isvalid(<geom>)`
 - liefert als NOTICE Hinweise bzgl. Invalidität
 - keine automatische Prüfung beim Einfügen
 - explizit anlegen:
 - `ALTER TABLE roads`
`ADD CONSTRAINT geometrie_valide_check`
`CHECK (isvalid(geom));`

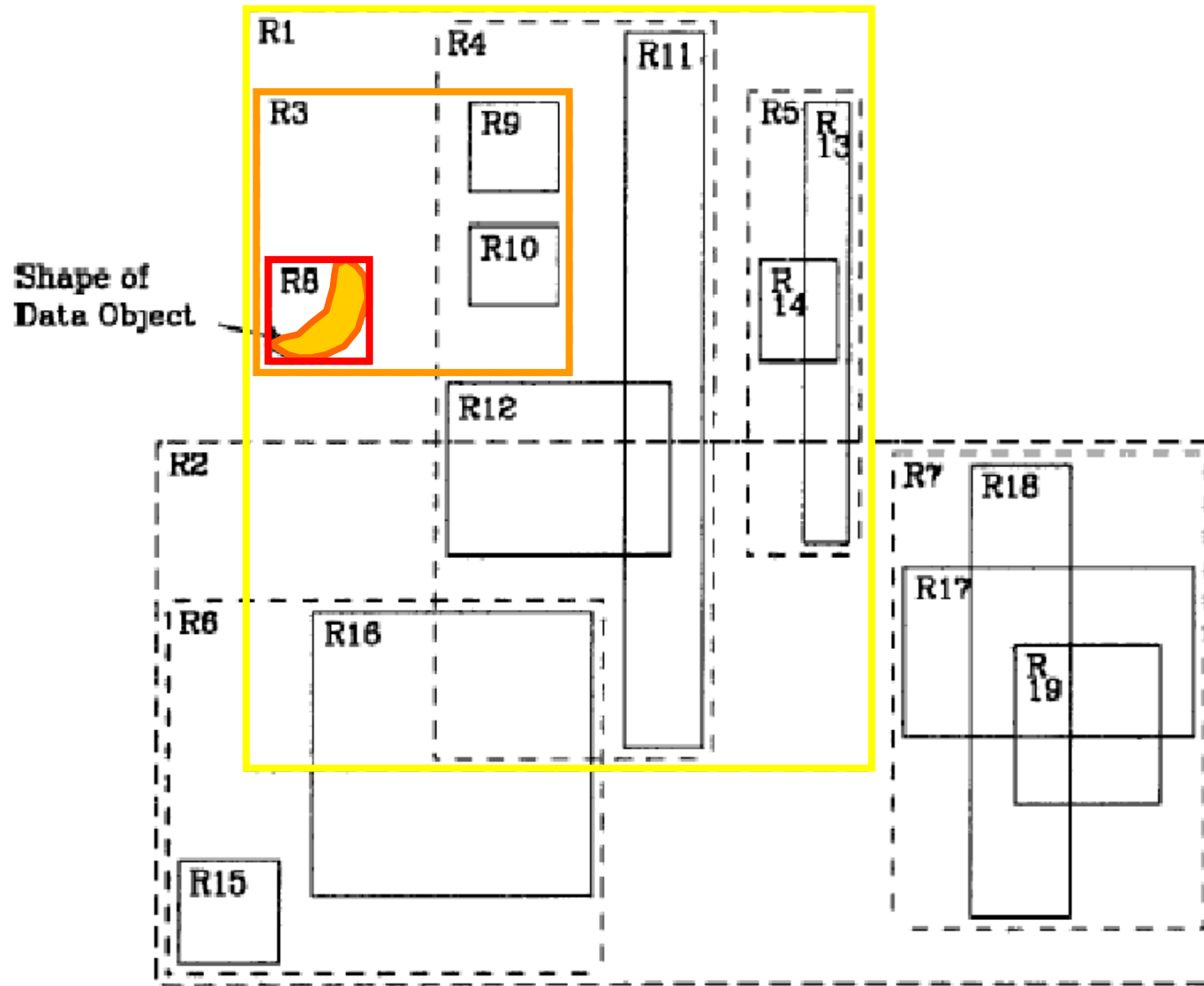
Import von Geo-Daten

- Shp2pgsql <shapefile> <tabelle>
 - Optionen:
 - -s: SRID
 - -D: Postgresql COPY (Bulk load)
 - -I: GiST-Index
 - Ausgabe SQL-Skript
 - Möglichkeit einer Pipe: „| psql“

Export von Geo-Daten

- Pgsq2shp <opts> <db> <tabelle>
 - Optionen:
 - -f <Ausgabefile>
 - -h, -p ...
 -
- Beschränkungen im Zielformat beachten!

Räumliche Indizes



Räumliche Indizes

- Erstellen eines Index:

```
CREATE INDEX bc_roads_gidx  
ON bc_roads  
USING GIST ( the_geom );
```
- Sammeln von Statistiken

```
VACUUM ANALYSE;
```
- Seit PostGIS 1.3 wird der Index automatisch beim BBOX-Vergleich genutzt, explizites Anfragen ist nicht mehr nötig.

Spatial Analysis

- Gesamtlänge aller Straßen in BC in Kilometern?

```
SELECT sum(st_length(the_geom))/1000  
FROM bc_roads;
```

Spatial Analysis

- Welches ist die größte Stadt, nach Fläche?

```
SELECT name
  FROM bc_municipality
 WHERE st_area(the_geom) =
       (SELECT max(st_area(the_geom))
        FROM bc_municipality);
```

- Alternative:
SELECT name, st_area(the_geom) AS
area FROM bc_municipality
ORDER by area DESC LIMIT 1;

Spatial Analysis - Entfernungen

- Wieviele Wähler der Grünen Partei leben in einem höchstens 2 Kilometer vom Pub 'TABOR ARMS' entfernten Wahlbezirk?

```
SELECT sum(v.gp) AS Gruene_Waehler
FROM bc_voting_areas v, bc_pubs p
WHERE st_distance(v.the_geom,
                  p.the_geom) < 2000
AND p.name like 'Tabor Arms%';
```

Spatial Analysis - Entfernungen

- Optimierung: Einschränkung der zu prüfenden Wahlbezirke.

```
SELECT sum(v.gp) AS Gruene_Waehler
FROM bc_voting_areas v, bc_pubs p
WHERE st_distance(v.the_geom,
                  p.the_geom) < 2000
AND v.the_geom &&
     st_expand(p.the_geom, 2000)
AND p.name like 'Tabor Arms%';
```

Spatial Joins

- Verknüpfung zweier Tabellen anhand Beziehung zwischen Geometrien
- Alle Pubs, die näher als 250 m an einem Krankenhaus liegen:

```
SELECT h.name, p.name
FROM bc_hospitals h, bc_pubs p
WHERE st_distance(h.the_geom,
                 p.the_geom) < 250;
```

Spatial Joins

- Zusammenführung von Datenbeständen:
 - Alle Wahlkreise in 'PRINCE GEORGE':

```
SELECT v.id
FROM bc_voting_areas v,
      bc_municipality m
WHERE st_intersects(v.the_geom,
                   m.the_geom)
      AND m.name = 'PRINCE GEORGE';
```

Räumliche Prädikate

- Verschiedene Prädikate, um Beziehung zwischen Geometrien zu untersuchen:
 - `st_equals(geometry, geometry)*`
 - Linie(0 0, 10 10), Linie(0 0, 5 5, 10 10)
 - `st_disjoint(geometry, geometry)*`
 - `st_intersects(geometry, geometry)*`
 - `st_touches(geometry, geometry)*`
 - Polygon((0 0, 1 0, 1 1, 0 0)) und
 - Polygon((1 1, 1 0, 2 0, 1 1))
 - `st_Crosses()*`
 - `st_Within()*`

Räumliche Prädikate

- `st_Overlaps(geometry, geometry)*`
- `st_Contains(geometry, geometry)*`
- `st_Covers(geometry, geometry)*`
- `st_CoveredBy(geometry, geometry)*`
- `st_Relate(geometry, geometry, intersectionPatternMatrix)*`
- `st_Relate(geometry, geometry)*`
 - Dimensionally Extended 9 Intersection Model (DE-9IM)

Verschneidungen

- Methoden zur Analyse / Erzeugung neuer Geometrien

- Prozentuale Anteile der Gemeinde Hudson's Hope an Wahlkreisen:

```
SELECT v.id, v.region,  
       st_Area(st_Intersection(v.the_geom,  
                               m.the_geom))/  
       st_Area(v.the_geom)*100 as anteil  
FROM bc_voting_areas v,  
      bc_municipality m  
WHERE v.the_geom && m.the_geom  
       AND m.name = 'HUDSON'S HOPE';
```

Verschneidungen

- `st_Intersection(geometry, geometry)*`
- `st_Difference(geometry A, geometry B)*`
- `st_SymDifference(geometry, geometry)*`
- `st_Union(geometry, geometry)*`
- Auch als Aggregat:
 - `st_Union(geometry set)`
 - `st_MemUnion(geometry set)`

Projektionen

- Konsistenz der Daten
 - SELECT st_srid(the_geom)
FROM bc_roads LIMIT 1;
- Umprojektion (Transformation):
 - SELECT st_astext(the_geom)
FROM bc_roads LIMIT 1;
 - SELECT st_astext(
st_transform(the_geom,4326))
FROM bc_roads LIMIT 1;

Schulungstermine

- PostGIS-Schulungen 1. HJ 2010
 - Einführung (1 Tag)
 - 20.04.2010
 - 15.06.2010
 - PostGIS für Fortgeschrittene (3 Tage)
 - 21. - 23.04.2010
 - 16. - 18.06.2010
- Weitere Termine bieten wir auch gerne bei Ihnen Inhouse an! Fragen Sie nach!

<http://www.intevation.de/geospatial>

▶ www.postgis.org

▶ www.postgresql.org

▶ **Stephan Holl** <stephan.holl@intevation.de>

▶ www.intevation.de/geospatial



▶ **Harald Schwenk** <harald.schwenk@agentur-geoinfo.de>

▶ www.agentur-geoinfo.de

